STRATEGIJA ZA PODATKE
OTVARANJE PODATAKA
OD KUDA SMO KRENULI?
UMJETNA INTELIGENCIJO
SUDIONICI
Dani IPP 2024
φ45° 47′ 47″ λ15° 58′ 40″
Dani INFRASTRUKTURA PROSTORNIH PODATAKA
PANEL DISKUSIJA:
Utjecaj novih trendova u području podataka na razvoj NIPP-a
Moderator: Tomislav Ciceli

2007

Sony Ericsson
GSM/UMTS
30 x 40 mm
ekran 240 x 320
kamera 3.15 MP
CASINO ROYALE
IN THEATRES NOVEMBER 17
Sony Ericsson
Cyber-shot
K800i
Approved.
O2
SONYERICSSON.COM/CASINOROYALE

2007

2007

Ultracam X
136 MP

2007

EUR-Lex
Pristup zakonodavstvu Europske unije

Hrvatski HR | Moj EUR-Lex
Eksperimentalne funkcije

IZBORNIK | BRZO PRETRAŽIVANJE

Savjeti za pretraživanje
Potrebne su vam dodatne mogućnosti pretraživanja? Upotrijebite Napredno pretraživanje

EUROPA > EUR-Lex početna stranica > Direktiva - 2007/2 - HR - EUR-Lex

Tekst
Podaci o dokumentu
Postupak
Uvrštavanje u nacionalno zakonodavstvo
Sažetak dokumenta

Spremi u Moje stavke
Ažurirana poveznica
Stalna poveznica
Preuzmi bibliografsku oznaku
Slijedi ovaj dokument

Sadržaj

Ne prikazuj pročišćene verzije

26/06/2019
15/05/2007
Pravni akt

Dokument 32007L0002

Podijeli

Direktiva 2007/2/EZ Europskog parlamenta i Vijeća od 14. ožujka 2007. o uspostavljanju infrastrukture za prostorne informacije u Europskoj zajednici (INSPIRE)

SL L 108, 25.4.2007., str. 1–14 (BG, ES, CS, DA, DE, ET, EL, EN, FR, IT, LV, LT, HU, MT, NL, PL, PT, RO, SK, SL, FI, SV)
Posebno izdanje na hrvatskom jeziku: Poglavlje 13 Svezak 030 Str. 270 - 283

Drugo(a) posebno(a) izdanje(a) ()

Datumi

Datum dokumenta: 14/03/2007
Datum stupanja na snagu: 15/05/2007; Stupanje na snagu Datum objavljivanja + 20 Vidi čl. 25
Rok: 31/03/2020; Najkasnije Vidi čl. 21.2
Rok: 01/01/2022; Vidi čl. 23
Datum prenošenja: 14/05/2009
Datum isteka: bez datuma isteka

Razne informacije

Autor: Europski parlament, Vijeće Europske unije
Odgovorni odjel: Glavna uprava za okoliš
Obrazac: Direktiva
Primatelj: Dvadeset sedam država članica: Belgija, Bugarska, Češka, Danska, Njemačka, Estonija, Irska, Grčka, Španjolska, Francuska, Italija, Cipar, Latvija, Litva, Luksemburg, Mađarska, Malta, Nizozemska, Austrija, Poljska, Portugal, Rumunjska, Slovenija, Slovačka, Finska, Švedska, Ujedinjena Kraljevina
Dodatne informacije: COD 2004/0175

2007

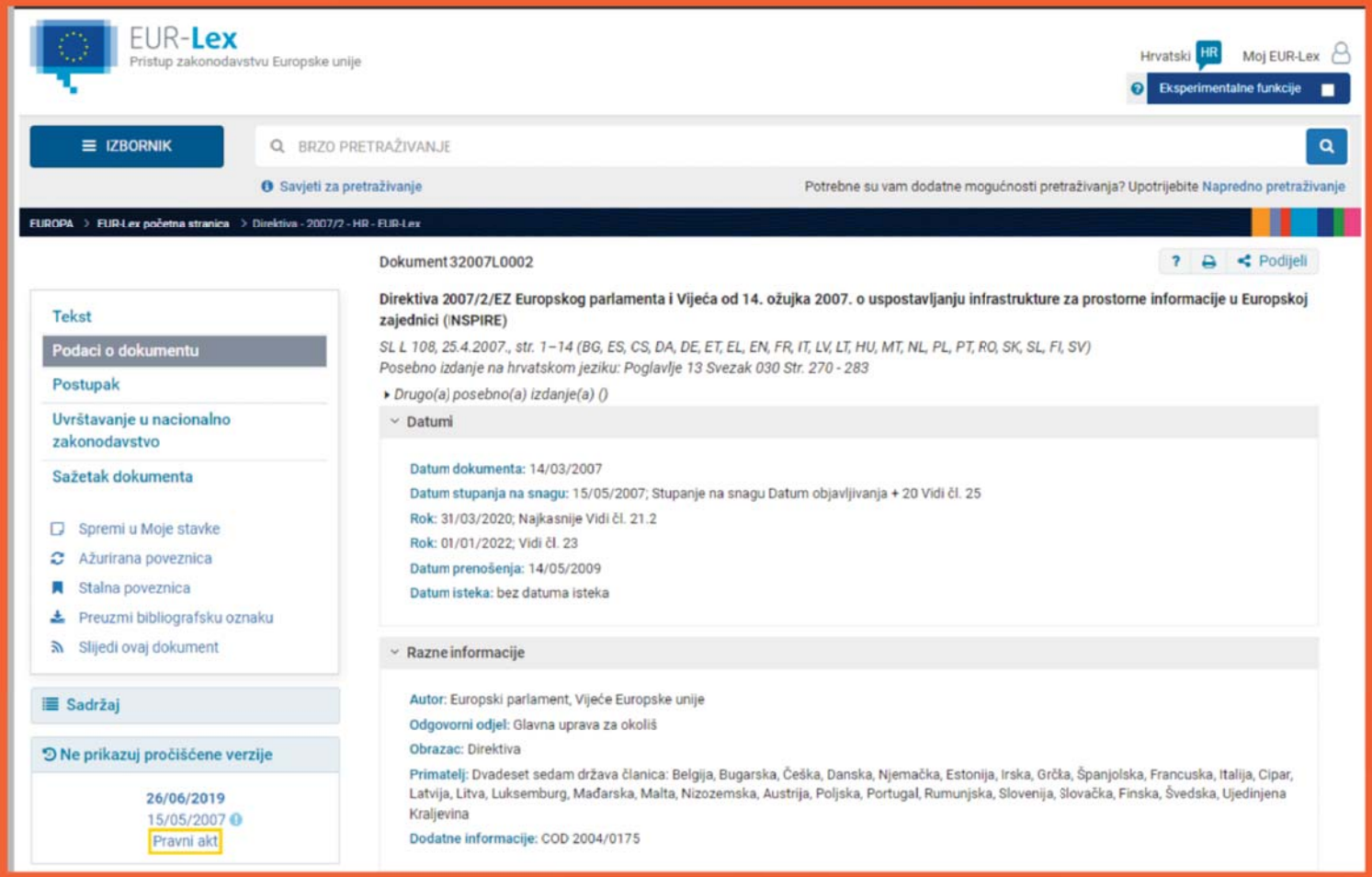

Postavljeni osnovni principi i standardi dijeljenja prostornih podataka na interoperabilan način!

2007

Postavljeni osnovni principi i standardi dijeljenja prostornih podataka na interoperabilan način!

2007

INSPIRE · Infrastructure for Spatial Information in Europe

Postavljeni osnovni principi i standardi dijeljenja prostornih podataka na interoperabilan način!

2013

INSPIRE · Infrastructure for Spatial Information in Europe

2013

INSPIRE · Infrastructure for Spatial Information in Europe

NIPP

Zakon o Nacionalnoj infrastrukturi prostornih podataka

NN 56/2013

STRATEGIJA ZA PODATKE
OTVARANJE PODATAKA
OD KUDA SMO KRENULI?
UMJETNA INTELIGENCIJO
SUDIONICI
Dani IPP 2024
φ 45° 47′ 47″ λ 15° 58′ 40″
Dani INFRASTRUKTURA PROSTORNIH PODATAKA
PANEL DISKUSIJA:
Utjecaj novih trendova u području podataka na razvoj NIPP-a
Moderator: Tomislav Ciceli

2019

DIREKTIVA (EU) 2019/1024 EUROPSKOG PARLAMENTA I VIJEĆA od 20. lipnja 2019. o otvorenim podatcima i ponovnoj uporabi informacija javnog sektora

„visokovrijedni skupovi podataka" znači dokumenti čija je ponovna uporaba povezana s važnim koristima za društvo, okoliš i gospodarstvo, osobito zbog njihove prikladnosti za stvaranje usluga s dodanom vrijednošću, aplikacija i novih, kvalitetnih te pristojnih radnih mjesta, te zbog brojnih mogućih korisnika usluga s dodanom vrijednošću i aplikacija koje se temelje na tim skupovima podataka;

2023

PROVEDBENA UREDBA KOMISIJE (EU) 2023/138 od 21. prosinca 2022. o utvrđivanju popisa posebnih visokovrijednih skupova podataka i modaliteta njihova objavljivanja i ponovne uporabe

„visokovrijedni skupovi podataka" znači dokumenti čija je ponovna uporaba povezana s važnim koristima za društvo, okoliš i gospodarstvo, osobito zbog njihove prikladnosti za stvaranje usluga s dodanom vrijednošću, aplikacija i novih, kvalitetnih te pristojnih radnih mjesta, te zbog brojnih mogućih korisnika usluga s dodanom vrijednošću i aplikacija koje se temelje na tim skupovima podataka;

24 NIPP/INSPIRE TEME

- opisani metapodacima
- dostupni kroz API

STRATEGIJA ZA PODATKE
OTVARANJE PODATAKA
OD KUDA SMO KRENULI?
UMJETNA INTELIGENCIJO
SUDIONICI
Dani IPP 2024
φ 45° 47′ 47″ λ 15° 58′ 40″
Dani INFRASTRUKTURA PROSTORNIH PODATAKA
PANEL DISKUSIJA:
Utjecaj novih trendova u području podataka na razvoj NIPP-a
Moderator: Tomislav Ciceli

2019

EUROPEAN GREEN DEAL

2020

Europska strategija za podatke

ZAJEDNIČKI PODATKOVNI PROSTORI

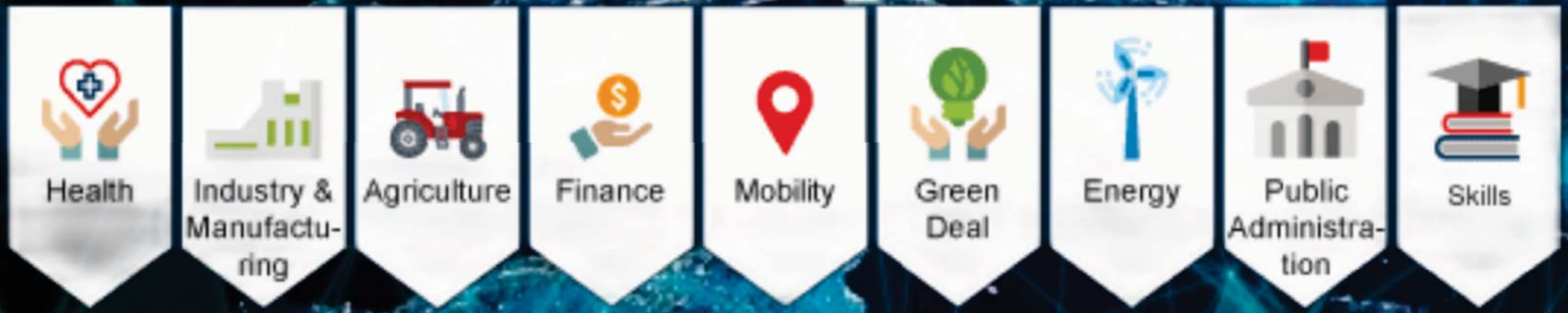

STRATEGIJA ZA PODATKE
OTVARANJE PODATAKA
OD KUDA SMO KRENULI?
UMJETNA INTELIGENCIJO
SUDIONICI
Dani IPP 2024
φ 45° 47′ 47″ λ 15° 58′ 40″
Dani INFRASTRUKTURA PROSTORNIH PODATAKA
PANEL DISKUSIJA:
Utjecaj novih trendova u području podataka na razvoj NIPP-a
Moderator: Tomislav Ciceli

2024

Zakon o umjetnoj inteligenciji

Vijeće EU potvrdilo
21.5.2024

NEPRIHVATLJIV RIZIK
VISOKI RIZIK
OGRANIČENI RIZIK
MINIMALAN RIZIK

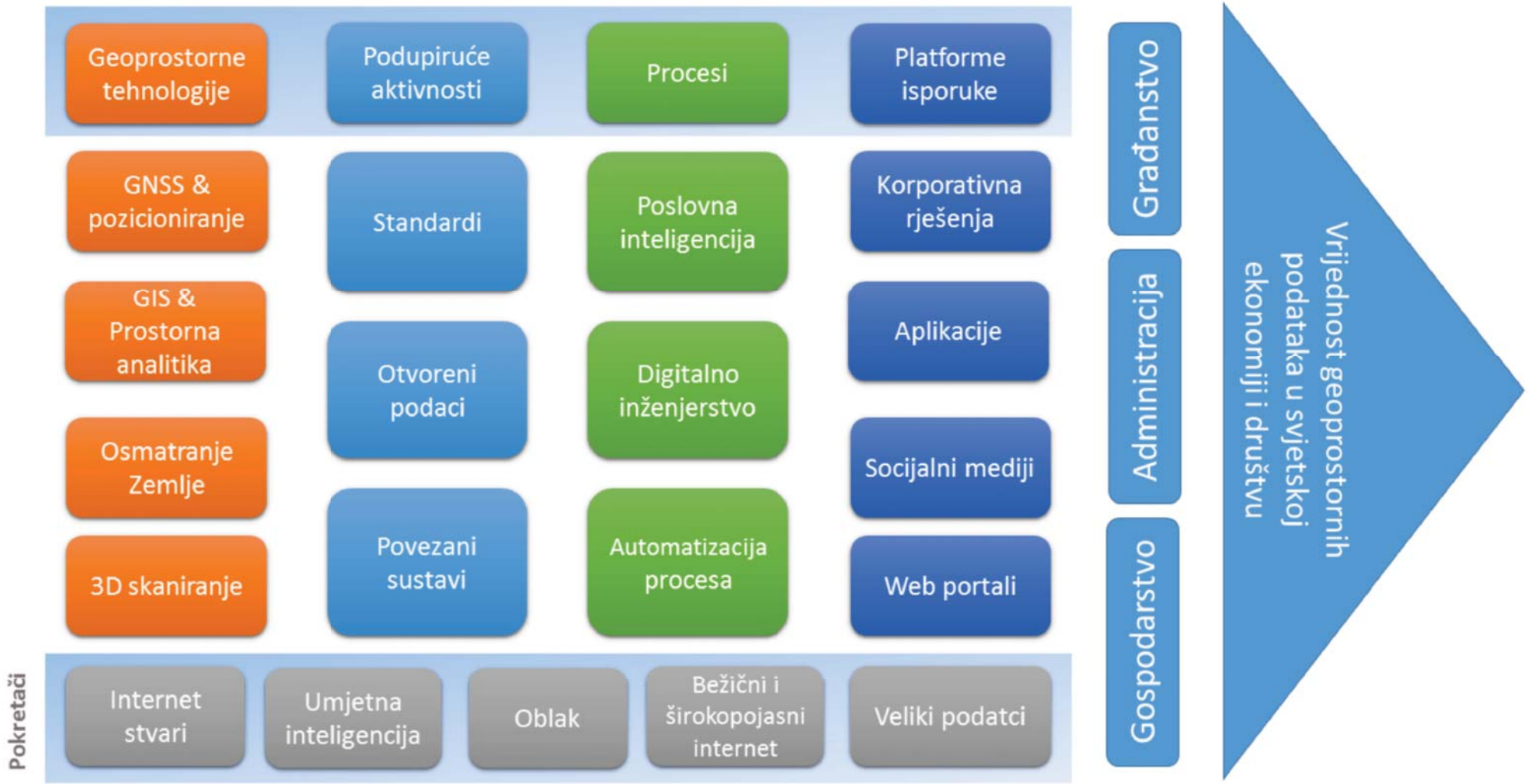

Preuzeto iz GeoBiz izvješća za 2019.

STRATEGIJA ZA PODATKE
OTVARANJE PODATAKA
OD KUDA SMO KRENULI?
UMJETNA INTELIGENCIJO
SUDIONICI
Dani IPP 2024
φ 45° 47′ 47″ λ 15° 58′ 40″
Dani INFRASTRUKTURA PROSTORNIH PODATAKA
PANEL DISKUSIJA:
Utjecaj novih trendova u području podataka na razvoj NIPP-a
Moderator: Tomislav Ciceli

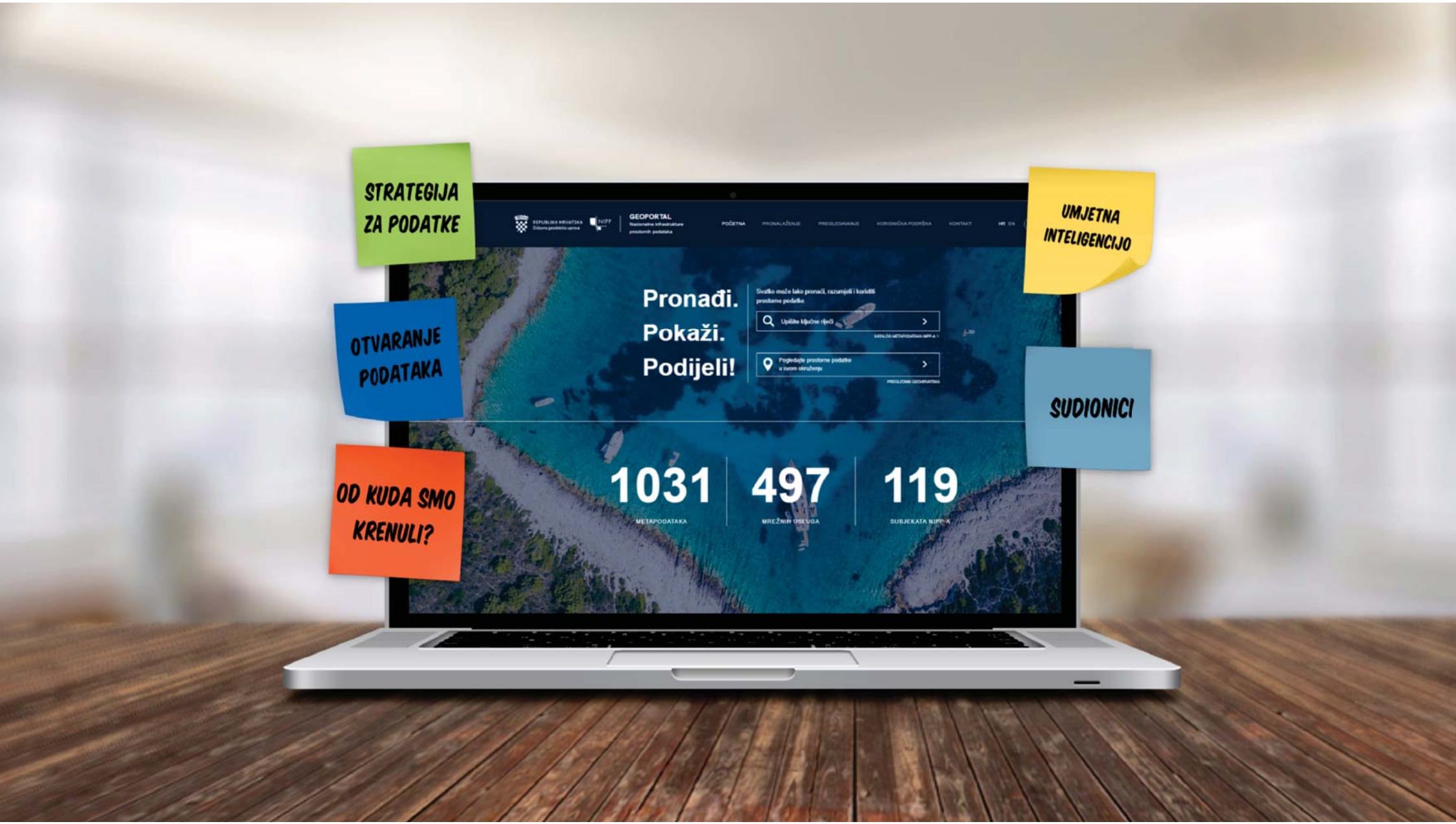
STRATEGIJA ZA PODATKE
OTVARANJE PODATAKA
OD KUDA SMO KRENULI?
UMJETNA INTELIGENCIJO
SUDIONICI
GEOPORTAL
Pronađi.
Pokaži.
Podijeli!
1031
METAPODATAKA
497
MREŽNIH USLUGA
119
SUBJEKATA NIPP-A

STRATEGIJA ZA PODATKE
OTVARANJE PODATAKA
OD KUDA SMO KRENULI?
UMJETNA INTELIGENCIJO
SUDIONICI
Dani IPP 2024
φ 45° 47′ 47″ λ 15° 58′ 40″
Dani INFRASTRUKTURA PROSTORNIH PODATAKA
PANEL DISKUSIJA:
Utjecaj novih trendova u području podataka na razvoj NIPP-a
Moderator: Tomislav Ciceli

SUDIONICI PANEL RASPRAVE

Lidija Suman
Ministarstvo pravosuđa, uprave i digitalne transformacije,
voditeljica Radne skupine za Politike otvorenih podataka, članica Vijeća NIPP-a

Prof. dr.sc. Vlado Cetl
Sveučilišni profesor na Sveučilištu Sjever

Jarmila Pezo
predsjednica uprave tvrtke IGEA, članice In2 grupe i Izvršna direktorica Sektora gospodarstva, poslovnih i prostornih informacijskih sustava IN2 grupe.

Prof.dr.sc Željko Bačić
Sveučilišni profesor na Sveučilištu u Zagrebu

Antonio Šustić
Državna geodetske uprava,
Glavni ravnatelj Državne geodetske uprave.
Predsjednik Vijeća NIPP-a

STRATEGIJA ZA PODATKE
OTVARANJE PODATAKA
OD KUDA SMO KRENULI?
UMJETNA INTELIGENCIJO
SUDIONICI
Dani IPP 2024
φ 45° 47′ 47″ λ 15° 58′ 40″
Dani INFRASTRUKTURA PROSTORNIH PODATAKA
PANEL DISKUSIJA:
Utjecaj novih trendova u području podataka na razvoj NIPP-a
Moderator: Tomislav Ciceli